

Localisation des terrains d'Hydro-Québec aux abords de la rivière Batiscan à Notre-Dame de Montauban

Sources
Orthophotographie 1:40 000 :
Photocartothèque Québécoise no.: 98813153
Données cadastrales :
Matrice graphique - Municipalité de Notre-Dame de Montauban

Échelle : 1 : 5 000

0

50






100

200

300 m

Système de projection cartographique
MTM fuseau 8 NAD 83

Légende

 Propriété d'Hydro-Québec	 Réseau routier
 Rivière Batiscan	 Cours d'eau
	 Rapides

